

Plan Strategiczny WPR 2023-2027

Interwencje leśne i zadrzewieniowe Planu Strategicznego dla Wspólnej Polityki Rolnej na lata 2023-2027 (PS WPR 2023-2027)

kwiecień 2024 r.

Departament Płatności Bezpośrednich
Ministerstwo Rolnictwa i Rozwoju Wsi



Plan
Strategiczny dla
Wspólnej
Polityki
Rolnej
na lata 2023-2027

Interwencje
leśno-zadrzewieniowe
PS WPR 2023–2027



Interwencje leśno-zadrzewieniowe PS WPR 2023–2027



Plan
Strategiczny dla
Wspólnej
Polityki
Rolnej
na lata 2023-2027

PROW 2014 -2020

- Wsparcie na zalesianie
- Wsparcie na inwestycje zwiększające odporność ekosystemów leśnych i ich wartość dla środowiska – od 2019 r.
- Wsparcie na zadrzewienia - od 2022 r.
- Premie pielęgnacyjne i zalesieniowe



PS WPR 2023-2027

- Zalesianie gruntów rolnych
- Zwiększanie bioróżnorodności lasów prywatnych
- Tworzenie zadrzewień śródpolnych
- Zakładanie systemów rolno-leśnych
- Premie z tytułu zalesień i zadrzewień oraz systemów rolno-leśnych

Akty prawne



✓ **Plan Strategiczny** dla Wspólnej Polityki Rolnej na lata 2023-2027 zatwierdzony w dniu 31 sierpnia 2022 r. przez Komisję Europejską decyzją nr C(2022) 6018

✓ **Ustawa** z dnia 8 lutego 2023 r. o Planie Strategicznym dla Wspólnej Polityki Rolnej na lata 2023–2027 (Dz. U. z 2024 r. poz. 261)

✓ **Rozporządzenie Ministra Rolnictwa i Rozwoju Wsi** z dnia 17 kwietnia 2023 r. w sprawie szczegółowych warunków i szczegółowego trybu przyznawania i wypłaty pomocy finansowej w ramach wsparcia inwestycji leśnych lub zadrzewieniowych oraz w formie premii z tytułu zalesień, zadrzewień lub systemów rolno-leśnych w ramach Planu Strategicznego dla Wspólnej Polityki Rolnej na lata 2023–2027 (Dz. U. poz. 737)

- wraz z nowelizacją z dnia 6 marca 2024 r. (Dz. U. poz. 330)



Budżet i powierzchnie interwencji leśno-zadrzewieniowych PS WPR 2023–2027



Interwencje leśno - zadrzewieniowe	Budżet	Powierzchnia		
		planowana w PS	planowana w PS na rok	wg złożonych wniosków - nabór 2023 r.
Zalesianie gruntów rolnych	11,62 mln €	2,5 tys. ha	500 ha	213 ha
Zwiększanie bioróżnorodności lasów prywatnych	12,00 mln €	11,4 tys. ha	2 270 ha	2 919 ha
Tworzenie zadrzewień śródpolnych	6,00 mln €	1,9 tys. ha	387 ha	30,43 ha
Zakładanie systemów rolno-leśnych	6,00 mln €	4,9 tys. ha	975 ha	186,54 ha
Łącznie interwencje leśne i zadrzewieniowe	35,62 mln €	20,7 tys. ha	4,13 tys. ha	3,35 tys. ha

Inwestycje



Budżet i powierzchnie interwencji leśno-zadrzewieniowych PS WPR 2023–2027



	Interwencje leśno - zadrzewieniowe	Budżet	Powierzchnia
Zobowiązania wieloletnie	Premie z tytułu zalesień i zadrzewień oraz systemów rolno-leśnych	8,00 mln €	22 tys. ha
	Zobowiązania zalesieniowe z PROW 2004-2006, PROW 2007-2013, PROW 2014-2020	22,9 mln €	55 tys. ha



Interwencje leśno-zadrzewieniowe

Harmonogram naborów wniosków w 2024 r.

Interwencje	Termin naboru wniosków
<p>Wnioskowanie o premie:</p> <ul style="list-style-type: none">z tytułu zalesień, zadrzewień lub systemów rolno-leśnych, w tym o przyznanie premii z tytułu zadrzewień założonych w ramach PROW 2014-2020 oraz o przyznanie pierwszej premii pielęgnacyjnej i pierwszej premii zalesieniowej do gruntów z sukcesją naturalną,pielęgnacyjne i zalesieniowe PROW 2007-2013 i PROW 2014-2020	15 marca – 15 maja 2024 r.
Wsparcie na inwestycje leśne i zadrzewieniowe	1 czerwca – 31 lipca 2024 r.
Wnioskowanie o premie zalesieniowe PROW 2004-2006	1 czerwca – 15 lipca 2024 r.

Interwencje leśno-zadrzewieniowe PS WPR 2023–2027



	Zalesianie	Ekosystemy leśne	Zadrzewienia	Systemy rolno-leśne
Beneficjenci	właściciele gruntów: <ul style="list-style-type: none"> • Rolnicy • Jednostki samorządu terytorialnego – tylko inwestycje 	właściciele lasów prywatnych lub ich stowarzyszenia lub wspólnoty gruntowe	właściciele gruntów: <ul style="list-style-type: none"> • Rolnicy • Jednostki samorządu terytorialnego – tylko inwestycje 	właściciele gruntów: <ul style="list-style-type: none"> • Rolnicy
Grunty	<ul style="list-style-type: none"> • orne lub sady • z sukcesją naturalną – samosiewy 	<ul style="list-style-type: none"> • drzewostany w wieku od 11 do 60 lat 	<ul style="list-style-type: none"> • orne • pow. 0,1-0,5 ha, • szerokość 4-20 m 	<ul style="list-style-type: none"> • orne • TUZ poza Natura 2000
Powierzchnia		<ul style="list-style-type: none"> • minimalna 0,1 ha • maksymalna 40 ha/rok 		

Interwencje leśno-zadrzewieniowe PS WPR 2023–2027

	Zalesienia	Zwiększanie bioróżnorodności lasów prywatnych	Zadrzewienia	Systemy rolno-leśne
Wymogi	<ul style="list-style-type: none"> Plan zalesienia sporządzany przez Nadleśniczego Obowiązek przekwalifikowania zalesionego gruntu na grunt leśny 	<ul style="list-style-type: none"> Plan inwestycji sporządzany przez Nadleśniczego Utrzymanie inwestycji przez 5 lat 	<ul style="list-style-type: none"> Liczba sadzonek 1500-2500 szt./ha Rodzime gatunki drzew lub krzewów, co najmniej: <ul style="list-style-type: none"> ➤ 3 różne gatunki ➤ 90% gatunków liściastych 	<ul style="list-style-type: none"> Liczba sadzonek 150 - 250 szt./ha Rodzime gatunki drzew lub krzewów, co najmniej: <ul style="list-style-type: none"> ➤ 3 różne gatunki ➤ 51% gatunków liściastych
	<div style="border: 1px solid black; padding: 5px;"> <p>Przepis UE: Wsparcie dla sektora leśnictwa uzależnione jest od przedstawienia stosownych informacji z planu urządzenia lasu lub równoważnego instrumentu zgodnie ze zrównoważoną gospodarką leśną</p> </div>			
				



RODZAJ WSPARCIA

Zalesienia

- Wsparcie na zalesianie (koszty założenia)
 - w warunkach korzystnych lub
 - na gruntach o nachyleniu powyżej 12°
 - zabezpieczenie drzewek przed zniszczeniami

- Premia pielęgnacyjna przez 5 lat
- Premia zalesieniowa przez 12 lat do zalesionych gruntów rolnych
- Premia zalesieniowa przez 5 lat - do gruntów zalesionych w wyniku sukcesji naturalnej

Zadrzewienia

- Wsparcie na zadrzewienie (koszty założenia)
 - w warunkach korzystnych lub
 - na gruntach o nachyleniu powyżej 12°
 - zabezpieczenie drzewek przed zniszczeniami

- Premia pielęgnacyjna przez 5 lat

Systemy rolno-leśne

- Wsparcie na założenie SRL (koszty założenia)
 - w warunkach korzystnych lub
 - na gruntach o nachyleniu powyżej 12°
 - zabezpieczenie drzewek przed zniszczeniami

- Premia pielęgnacyjna przez 5 lat

Możliwość otrzymania płatności bezpośrednich



Inwestycje leśne i zadrzewieniowe



Plan
Strategiczny dla
Wspólnej
Polityki
Rolnej
na lata 2023-2027

Wykonuje się:

- poprzez posadzenie drzew i krzewów w odległości co najmniej 2 m od granicy sąsiedniego gruntu stanowiącego własność innego podmiotu;
- sadzonkami co najmniej 2-letnimi lub z zakrytym systemem korzeniowym, lub mikoryzowanymi – w przypadku wsparcia na zadrzewienie i wsparcia na zakładanie systemów rolno-leśnych;
- przez równomierne posadzenie drzew lub krzewów na całej powierzchni gruntu przeznaczonego do wykonania inwestycji oraz oznakowanie w terenie granic tej powierzchni;
- zgodnie z:
 - wymaganą liczbą sadzonek drzew lub krzewów na hektar, określoną zgodnie z załącznikiem nr 2 do rozporządzenia leśno-zadrzewieniowego;
 - wymogami planu zalesienia (w przypadku Zalesiania gruntów rolnych) lub planu inwestycji (w przypadku Zwiększania bioróżnorodności lasów prywatnych).



Zalesianie gruntów rolnych



Plan zalesienia

- Jego celem jest wyposażenie wnioskodawcy w wiedzę, dotyczącą prawidłowego wykonania zalesienia oraz zabiegów pielęgnacyjnych na założonej uprawie leśnej lub gruntach z sukcesją naturalną.
- Wniosek o sporządzenie planu zalesienia składa się do Nadleśnictwa wraz z niezbędnymi dokumentami.
- Przygotowanie planu zalesienia dla wnioskodawcy jest bezpłatne.
- Sporządzany jest na 5 lat, oddzielnie dla każdego kompleksu obejmującego grunty przeznaczone do wykonania zalesienia lub grunty z sukcesją naturalną.
- Grunt, dla którego jest sporządzony powinien być oznakowany.
- Dołączany jest do wniosku o przyznanie wsparcia na zalesianie lub do wniosku o przyznanie pierwszej premii pielęgnacyjnej i pierwszej premii zalesieniowej do gruntów z sukcesją naturalną, na których zgodnie z planem zalesienia nie jest wymagane wykonanie zalesienia.

Zalesianie gruntów rolnych

Przekwalifikowanie zalesionego gruntu na grunt leśny

- Zgodnie z art. 14 ustawy z dnia 28 września 1991 r. o lasach, **najpóźniej w piątym roku od założenia uprawy leśnej** w ramach WPR starosta dokonuje oceny udatności uprawy, biorąc pod uwagę stopień pokrycia powierzchni uprawy oraz jej przydatność hodowlaną i przekwalifikowuje zalesiony grunt na grunt leśny.
- Uprawy przekwalifikowane traktowane są jako las w rozumieniu przepisów ustawy o lasach.






Zwiększanie bioróżnorodności lasów prywatnych Rodzaje wsparcia

Wsparcie na inwestycje udzielane jest m.in. w zakresie:

- przebudowy składu gatunkowego drzewostanu poprzez:
 - wprowadzenie drugiego piętra drzewostanu (30-50 lat) lub
 - dolesienie luk (drzewostan 21-60 lat) lub
 - odnowienie drzewostanu uszkodzonego
- zróżnicowania struktury drzewostanu poprzez wprowadzenie podszytu (drzewostan 30-60 lat)
- zakładania remiz leśnych (drzewostan 30-60 lat)
- zakładania stref ekotonowych na obrzeżach lasów (drzewostan 11-30 lat)
- cięć pielęgnacyjnych (drzewostan 11-30 lat)
- zabiegów ochronnych przed zwierzyną




Zwiększanie bioróżnorodności lasów prywatnych



Plan inwestycji

- Niezbędny dokument w procesie ubiegania się o pomoc.
- Sporządzany nieodpłatnie przez nadleśniczego dla każdego gruntu przewidzianego do wykonania inwestycji.
- Plan inwestycji zawiera m.in. informacje dotyczące:
 - przygotowania gleby pod nasadzenia,
 - składu gatunkowego,
 - sposobu sadzenia drzew i krzewów,
 - warunków techniczno-produkcyjnych sadzonek,
 - liczby sadzonek na hektar,
 - ochrony nasadzeń przed zwierzyną,
 - wymagań, jakie powinny spełniać inwestycje ze względu na potrzeby ochrony środowiska.
- Dodatkowo, plan inwestycji każdorazowo zawiera część graficzną z naniesionymi oznaczeniami poszczególnych gruntów przeznaczonych do wykonania inwestycji.





Tworzenie zadrzewień śródpolnych a Zakładanie systemów rolno-leśnych

Tworzenie zadrzewień śródpolnych

- do wsparcia kwalifikuje się wyłącznie obszar pod nasadzeniami drzew lub krzewów.

Zakładanie systemów rolno-leśnych

- wsparciem objęty jest obszar pod nasadzeniami drzew lub krzewów, jak również obszar, na którym prowadzona jest uprawa pomiędzy rzędami drzew lub krzewów na gruntach ornych lub obszar TUZ, na którym posadzono drzewa lub krzewy.



Powierzchnia kwalifikująca się do płatności

Zadrzewienia



Systemy rolno-leśne





Formy systemów rolno-leśnych

- **drzewa lub krzewy posadzone w odległości co najmniej 3 m od siebie**

Grunty orne

Forma:

- jednorzędowa (szerokość rzędu 4 m)
- dwurzędowa (szerokość rzędu 4 - 7 m)

TUZ

Forma pastwiskowa

- drzewa lub krzewy posadzone w dowolnej formie

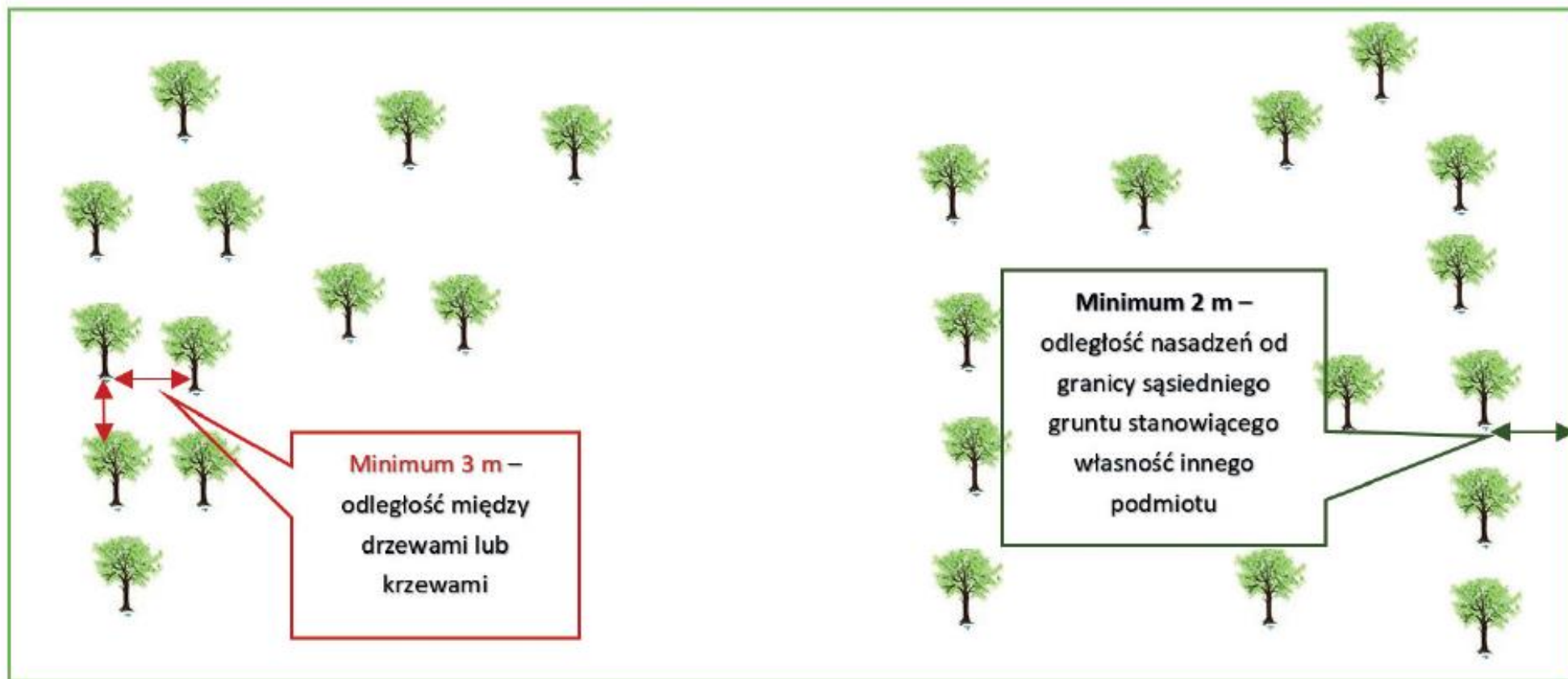


Źródło: AGFORWARD project



Źródło: AGFORWARD project

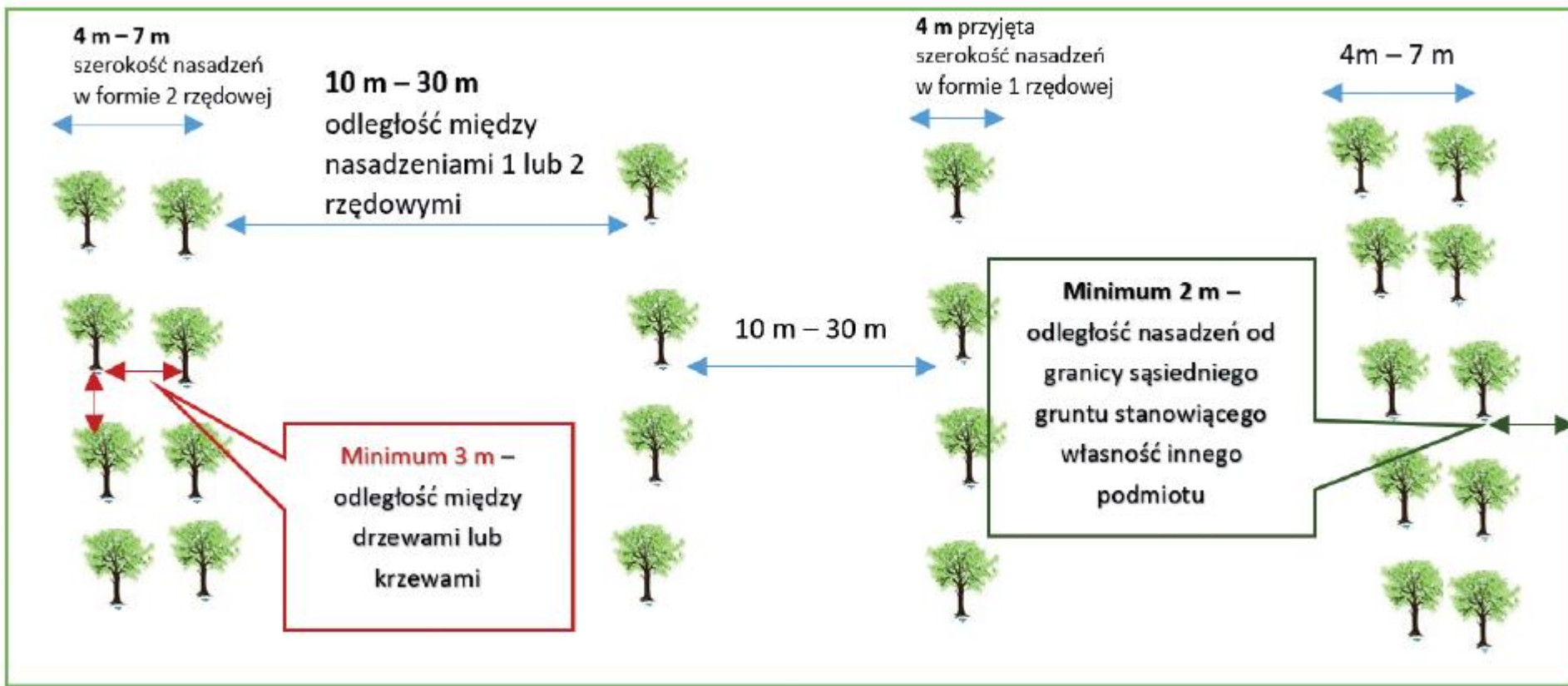
Warunki zakładania systemów rolno-leśnych na TUZ



Warunki zakładania systemów rolno-leśnych na gruntach ornych



Plan
Strategiczny dla
Wspólnej
Polityki
Rolnej
na lata 2023-2027





Systemy rolno-leśne a inne interwencje



Plan
Strategiczny dla
Wspólnej
Polityki
Rolnej
na lata 2023-2027

O wsparcie na założenie systemu rolno-leśnego można wnioskować **do powierzchni, która nie jest aktualnie objęta zobowiązaniem** ekologicznym lub rolno-środowiskowo-klimatycznym w ramach PS 2023-2027 lub PROW 2014-2020, lub ekoschematami.

Oznacza to, że możliwe jest wnioskowanie o wsparcie na założenie systemu rolno-leśnego przed podjęciem lub po zakończeniu zobowiązania ekologicznego, rolno-środowiskowo-klimatycznego lub realizacji praktyki w ramach ekoschematów.

W celu właściwego doboru gatunków pomocny jest serwis internetowy:

<http://zadrzewienia.wl.sggw.pl/Zadrzewienia.htm>

Kryteria doboru gatunków do zadrzewień

**Wybierz kryterium doboru,
aby zobaczyć listę przydatnych gatunków:**

RÓŻNE CECHY GLEBY

- wzrost na glebach z piasków luźnych głębokich
- wzrost na glebach z piasków słabogliniastych i gliniastych
- wzrost na glebach z piasków gliniastych mocnych oraz glin lekkich
- wzrost na glebach z glin ciężkich i iłów
- wzrost na rędzinach lub pararędzinach
- wzrost na glebach lekko zasolonych
- wzrost na glebach z lessów i innych utworów pyłowych
- wzrost na madach lekkich i średnich
- wzrost na madach ciężkich
- wzrost na glebach torfowych
- wzrost na czarnych ziemiach lub glebach murszowatych

WILGOTNOŚĆ GLEBY

- wzrost na glebach suchych
- wzrost na glebach świeżych
- wzrost na glebach podmokłych

WARUNKI ŚWIETLNE

- wzrost w pełnym świetle
- wzrost w lekkim oświetleniu
- wzrost w dużym oświetleniu

SPECYFICZNY KLIMAT

- wzrost w surowszym klimacie

FUNKCJE OCHRONNE

- funkcje biocenotyczne
- funkcje obronne
- funkcje wiatrochronne
- osłony dźwiękochłonne
- osłony przeciwsnieżne
- wzrost w śródpolnych pasach przeciwoerozyjnych
- umacnianie nasypów i wykopów
- umacnianie urwistych zboczy poza wąwozami
- umacnianie wąwozów na zboczach zacienionych

FUNKCJE ESTETYCZNE - cd.

- ozdobna barwa i kształt liści
- ozdobne jesienne barwy liści
- ozdobne kwiaty
- ozdobne owoce, szyszki i nasiona
- ozdobne pędy i kora
- ozdobny pokrój i struktura korony

FUNKCJE PRODUKCYJNE

- jadalne owoce lub nasiona
- pożytki pszczele - nektar
- pożytki pszczele - pyłek
- produkcja drewna
- surowce farmaceutyczne

FORMA ZMIESZANIA

- forma pojedyncza
- forma grupowa lub kępowa (2 - 10 arów)
- forma rzędowa lub pasowa
- forma powierzchniowa (ponad 10 arów)

RODZAJ (LOKALIZACJA) ZADRZEWIENIA

- zadrzewienia śródpolne - w strefie stykowej z polem
- zadrzewienia śródpolne - poza strefą stykową z polem
- zadrzewienia łąk i pastwisk
- zadrzewienia ochronne upraw ogrodniczych
- zadrzewienia rzek i potoków
- zadrzewienia wód stojących
- zadrzewienia autostrad i dróg ekspresowych
- zadrzewienia dróg wojewódzkich i lokalnych
- zadrzewienia dróg rolniczych
- zadrzewienia domów mieszkalnych
- zadrzewienia zabudowań gospodarczych
- zadrzewienia budynków użyteczności publicznej
- zadrzewienia izolacyjne wokół wysypisk i obiektów przemysłowych
- zadrzewienia rekultywacyjne wysypisk i terenów poprzemysłowych

BUDOWA ZADRZEWIENIA

- budowa jednogatunkowa

W celu właściwego doboru gatunków pomocny jest serwis internetowy:

<http://zadrzewienia.wl.sggw.pl/Zadrzewienia.htm>

Bez czarny (Sambucus nigra L.)

[Poprzedni](#) Id = 71 [Następny](#)

[Pokaż listę gatunków](#)

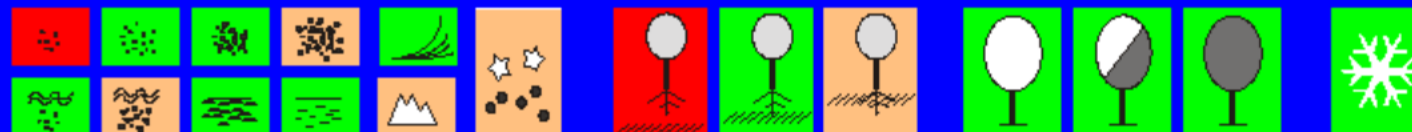
[Pokaż listę kryteriów doboru](#)

Informacje dla projektantów:

KRZEW o docelowej wysokości 5-7 m. Gatunek o roli pomocniczej (o niewielkim udziale w składzie gatunkowym zadrzewień). Kwiaty i jagody stanowią surowiec farmaceutyczny; znosi zacielenie; przydatny do zadrzewień przywodnych.

Przydatność gatunku dla różnych kryteriów doboru:

Ogólne wymagania siedliskowe



preferowane gleby

wilgoć glebowa

dostęp światła

surowy klimat

Przydatność do pełnienia różnych funkcji



przeciw-wietrzne

przeciwozyjne

bioceno-tyczne

techniczne

produkcyjne

estetyczne

Zastosowanie w zależności od lokalizacji, formy i budowy zadrzewień



Ubieganie się o pomoc Krok po Kroku



Rolnik składa **wniosek** (1 czerwca – 31 lipca)

ARiMR wydaje **postanowienie** o spełnieniu warunków przyznania wsparcia
(do 8 października roku, w którym złożono wniosek)

Rolnik **zakłada** inwestycję i **składa oświadczenie** o jej wykonaniu
(najpóźniej do 1 czerwca roku następującego po roku, w którym złożono wniosek)

ARiMR sprawdza inwestycje i wydaje **decyzję** o przyznaniu wsparcia
(ok. 60 dni od dnia złożenia oświadczenia)

ARiMR **wypłaca** wsparcie w terminie ok. 30 dni od dnia wydania decyzji

Kryteria wyboru operacji dla interwencji Zalesianie gruntów rolnych, Tworzenie zadrzewień śródpolnych oraz Zakładanie systemów rolno-leśnych

Lp.	Kryteria wyboru operacji	Liczba punktów	I 10.11. Zalesianie gruntów rolnych	I 10.12. Tworzenie zadrzewień śródpolnych	I 10.13. Zakładanie systemów rolno-leśnych
1	Grunty przynajmniej w części są zlokalizowane na korytarzach ekologicznych w rozumieniu art. 5 pkt 2 ustawy z dnia 16 kwietnia 2004 r. o ochronie przyrody, położonych na obszarze Natura 2000, określonych w planie ochrony lub planie zadań ochronnych dla obszaru Natura 2000	14	✓	✓	✓
2	Grunty przynajmniej w części są gruntami o nachyleniu terenu powyżej 12°	12	✓	✓	✓
3	Grunty przynajmniej w części przylegają do śródlądowych wód powierzchniowych, o których mowa w art. 21 ustawy z dnia 20 lipca 2017 r. – Prawo wodne	10	✓	✓	✓
4	Grunty przynajmniej w części przylegają do lasu lub obszaru zalesionego	8	✓	-	-
5	Grunty przynajmniej w części są położone na glebach V, VI lub VI z klasy bonitacyjnej, zgodnie z ewidencją gruntów i budynków w rozumieniu art. 2 pkt 8 ustawy z dnia 17 maja 1989 r. – Prawo geodezyjne i kartograficzne	6	✓	✓	✓
6	Grunty przynajmniej w części są położone na obszarach ONW, określonych w załączniku do rozporządzenia Ministra Rolnictwa i Rozwoju Wsi z dnia 11 marca 2009 r. w sprawie szczegółowych warunków i trybu przyznawania pomocy finansowej w ramach działania „Wspieranie gospodarowania na obszarach górskich i innych obszarach o niekorzystnych warunkach gospodarowania (ONW)” objętego Programem Rozwoju Obszarów Wiejskich na lata 2007–2013	5	✓	✓	✓
7	Grunty przynajmniej w części są położone w województwie o lesistości poniżej 30% ¹	4	✓	✓	✓

Kryteria wyboru operacji dla interwencji Zwiększanie bioróżnorodności lasów prywatnych

Lp.	Kryteria wyboru operacji	Liczba punktów
1	Zakładanie remizy rozumianej jako obszar, na którym są wprowadzane gatunki drzew i krzewów o dużym znaczeniu biocenotycznym w drzewostanie	22
2	Założenie strefy ekotonowej rozumianej jako obszar, na którym są wprowadzane gatunki drzew i krzewów w pasie drzewostanu graniczącym z terenem otwartym	20
3	Przebudowa składu gatunkowego drzewostanu przez dolesianie luk w drzewostanie lub odnowienie drzewostanu uszkodzonego	18
4	Przebudowa składu gatunkowego drzewostanu przez wprowadzenie drugiego piętra w drzewostanie lub zróżnicowanie struktury drzewostanu przez wprowadzenie podszytu rozumianego jako dolna warstwa w drzewostanie, złożona z gatunków drzewiastych i krzewiastych, chroniących i uaktywniających glebę	16
5	Inwestycje planowane na gruntach przylegających przynajmniej w części do śródlądowych wód powierzchniowych, o których mowa w art. 21 ustawy z dnia 20 lipca 2017 r. – Prawo wodne	14
6	Inwestycje planowane na gruntach położonych w lasach uznanych za lasy szczególnie chronione, o których mowa w art. 15 ustawy z dnia 28 września 1991 r. o lasach	12
7	Inwestycje planowane na gruntach położonych przynajmniej w części na obszarach parków narodowych lub rezerwatów przyrody lub obszarach Natura 2000	10
8	Cięcia pielęgnacyjne wykonywane w drzewostanie młodszych klas wieku	8
9	Inwestycje planowane na gruntach położonych przynajmniej w części na obszarach ONW określonych w załączniku do rozporządzenia Ministra Rolnictwa i Rozwoju Wsi z dnia 11 marca 2009 r. w sprawie szczegółowych warunków i trybu przyznawania pomocy finansowej w ramach działania „Wspieranie gospodarowania na obszarach górskich i innych obszarach o niekorzystnych warunkach gospodarowania (ONW)” objętego Programem Rozwoju Obszarów Wiejskich na lata 2007–2013	6



Stawki zalesieniowe (inwestycja)



Plan
Strategiczny dla
Wspólnej
Polityki
Rolnej
na lata 2023-2027

Wsparcie na zalesianie (jednorazowe wsparcie inwestycyjne)		Stawki
Wykonanie zalesienia	zalesianie w warunkach korzystnych	16 059 zł/ha
	zalesianie na gruntach o nachyleniu terenu powyżej 12°	17 436 zł/ha
Zabezpieczenie sadzonek drzew i krzewów przed zniszczeniem	Grodzenie siatką 2 metrową	19,7 zł/mb
	Repelentami	2 428 zł/ha
	3 palikami	2 210 zł/ha
	Wełną owczą	1 829 zł/ha
	Ostonkami	2 362 zł/ha



Stawki zalesieniowe (wieloletnie premie)



Premia pielęgnacyjna i zalesieniowa		Stawki zł/ha/rok
5 letnia premia pielęgnacyjna do zalesionych gruntów:	w warunkach korzystnych	1 377
	o nachyleniu terenu powyżej 12°	1 584
	z sukcesją naturalną	972
	o nachyleniu terenu powyżej 12° i z sukcesją naturalną	1 264
Premia zalesieniowa:	12 letnia - do zalesionych gruntów rolnych	1 438
	5 letnia - do gruntów pokrytych sukcesją naturalną	1 438

Stawki - Zwiększanie bioróżnorodności lasów prywatnych



Wsparcie na zwiększanie bioróżnorodności lasów prywatnych		Stawki
Przebudowa składu gatunkowego drzewostanu w wieku 30-50 lat przez wprowadzenie drugiego piętra	Na gruntach w warunkach korzystnych	13 026 zł/ha
	Na gruntach o nachyleniu terenu powyżej 12°	14 052 zł/ha
Przebudowa składu gatunkowego drzewostanu przez dolesianie luk w drzewostanie w wieku 21-60 lat lub odnowienie drzewostanu uszkodzonego	Na gruntach w warunkach korzystnych	16 385 zł/ha
	Na gruntach o nachyleniu terenu powyżej 12°	18 103 zł/ha
Zróżnicowanie struktury drzewostanu w wieku 30-60 lat przez wprowadzenie podszytu	Na gruntach w warunkach korzystnych	8 385 zł/ha
	Na gruntach o nachyleniu terenu powyżej 12°	9 026 zł/ha
Założenie remizy w drzewostanie w wieku 30-60 lat		2 588 zł/inwestycję (0,1 ha)
Założenie strefy ekotonowej w drzewostanie w wieku 11-30 lat		11 986 zł/ha
Cięcia pielęgnacyjne w drzewostanie w wieku 11-30 lat	Na gruntach w warunkach korzystnych	1 566 zł/ha
	Na gruntach o nachyleniu terenu powyżej 12°	2 295 zł/ha



Zwiększanie bioróżnorodności lasów prywatnych – stawki na zabezpieczenie



Plan
Strategiczny dla
Wspólnej
Polityki
Rolnej
na lata 2023-2027

Wsparcie na zwiększanie bioróżnorodności lasów prywatnych		Stawki
Zabezpieczenie sadzonek drzew i krzewów przed zniszczeniem	Grodzenie siatką 2 metrową	19,7 zł/mb
	Repelentami	1 708 zł/ha
	3 palikami	2 210 zł/ha
	Wełną owczą	944 zł/ha
	Osłonkami	2 362 zł/ha



Stawki - Zadrzewienia śródpolne



Tworzenie zadrzewień śródpolnych		Stawki
Założenie zadrzewień śródpolnych	Nasadzenia w warunkach korzystnych	10 892 zł/ha
	Nasadzenia na gruntach o nachyleniu terenu powyżej 12°	13 664 zł/ha
Zabezpieczenie sadzonek drzew i krzewów przed zniszczeniem	Grodzenie siatką 2 metrową	19,7 zł/mb
	Repelentami	1 708 zł/ha
	3 palikami	2 210 zł/ha
	Wełną owczą	944 zł/ha
	Ostonkami	2 362 zł/ha
5 letnia premia w zakresie zadrzewień śródpolnych		2 494 zł/ha



Stawki - Systemy rolno-leśne



Plan
Strategiczny dla
Wspólnej
Polityki
Rolnej
na lata 2023-2027

Systemy rolno-leśne		Stawki
Zakładanie systemów rolno-leśnych	Nasadzenia w warunkach korzystnych	3 092 zł/ha
	Nasadzenia na gruntach o nachyleniu terenu powyżej 12°	3 199 zł/ha
Zabezpieczenie sadzonek drzew i krzewów przed zniszczeniem	Repelentami	566 zł/ha
	3 palikami	1 381 zł/ha
	Wełną owczą	148 zł/ha
	Osłonkami	2 362 zł/ha
5 letnia premia w zakresie systemów rolno-leśnych		300 zł/ha

Zmiany wprowadzone od 2024 r. Zalesianie gruntów rolnych



Plan
Strategiczny dla
Wspólnej
Polityki
Rolnej
na lata 2023-2027

Doprecyzowanie przepisów w zakresie dokumentów planistycznych z gminy, które stanowią załącznik do wniosku o sporządzenie planu zalesienia.

Zmiana wynika z potrzeby dostosowania przepisów rozporządzenia do zmienionych przepisów o planowaniu i zagospodarowaniu przestrzennym – zastąpienie studium uwarunkowań i kierunków zagospodarowania przestrzennego gminy planem ogólnym gminy.

Grunty z sukcesją naturalną

W ramach interwencji zalesieniowej można ubiegać się o pomoc do gruntów, na których zaszły zmiany w zbiorowiskach roślinnych, których skutkiem jest pojawienie się roślinności drzewiastej w sposób naturalny.

Przyjęto zasadę, że średni wiek drzew i krzewów pochodzących z sukcesji naturalnej **nie może przekraczać 30 lat.**

Pomoc na zalesienia z sukcesją naturalną przysługuje do gruntów:

- przeznaczonych do zalesienia w dokumentach planistycznych gminy,
- spełniających warunki w zakresie powierzchni i szerokości gruntu oraz warunki dotyczące roślinności drzewiastej, określone w przepisach rozporządzenia leśno-zadrzewieniowego.



Grunty z sukcesją naturalną - zmiany wprowadzone w 2024 r.



Rezygnacja z warunków dotyczących kęp drzew i krzewów określonych dla gruntów z sukcesją naturalną oraz mapy geodety

- Informacje dotyczące tych gruntów pozyskiwane będą z systemu informatycznego Agencji Restrukturyzacji i Modernizacji Rolnictwa (ARiMR) w formie karty informacyjnej.
- Z tego względu zrezygnowano z obowiązku składania mapy sporządzonej przez osobę posiadającą uprawnienia zawodowe w dziedzinie geodezji i kartografii, którą dotychczas dołączano do wniosku o sporządzenie planu zalesienia.





Zmiany wprowadzone w 2024 r. Interwencje leśne i zadrzewieniowe



Rozszerzenie listy gatunków i rodzajów drzew i krzewów nieobjętych regionalizacją nasienną o MALINĘ.

Zmiany doprecyzowujące istniejące przepisy, w zakresie:

- momentu, od którego beneficjent ma obowiązek przechowywania dowodów zakupu sadzonek i materiałów użytych do zabezpieczenia przed zniszczeniem drzew lub krzewów
- dokumenty te należy przechowywać od dnia zakupu do dnia, w którym upływa 5 lat od dnia wypłaty wsparcia inwestycji leśnych lub zadrzewieniowych,
- systemów rolno-leśnych, zgodnie z którym wsparcie na zakładanie systemów rolno-leśnych nie przysługuje do tego samego gruntu, do którego rolnik ubiega się o przyznanie płatności w ramach ekoschematów.



Dodatkowe informacje

Strona:
[minrol.gov.pl](https://www.minrol.gov.pl)

<https://www.gov.pl/web/rolnictwo/inwestycje-i-premie-lesno-zadrzewieniowe>

Broszura:





Ministerstwo Rolnictwa
i Rozwoju Wsi

Dziękuję za uwagę!

